



DOCUMENTOS DE TRABAJO

**Política Económica y
Social de
Nayarit**

723

Paulina Lomelí García

Abril 2017

Política Económica y Social de Nayarit

Paulina Lomelí García ¹

Fundación Rafael Preciado Hernández A.C.

Documento de Trabajo No. 723

Abril 2017

Clasificación temática: Desarrollo económico

Resumen

En el presente documento de trabajo se analizará el comportamiento de las principales variables socioeconómicas de Nayarit, enfatizando su vocación productiva a fin de hacer algunas propuestas para atraer inversión y fomentar el crecimiento.

¹ Correo electrónico paulina.lomeli@gmail.com / Las opiniones contenidas en este documento corresponden exclusivamente a los autores y no representan necesariamente el punto de vista de la Fundación Rafael Preciado Hernández A.C.

Contenido

I.- Introducción	1
II.- Justificación de la realización de la investigación	3
III.- Objetivo	4
IV.- Planteamiento y delimitación del problema	5
V.- Marco teórico y conceptual de referencia	6
VI.- Formulación de la hipótesis	8
VII.- Pruebas empíricas y cualitativas de la hipótesis.	9
VIII.- Conclusiones y nueva agenda de investigación	28
IX.- Bibliografía	30

I.- Introducción

En el 2017 se presentaron en Nayarit elecciones para alcaldes (20), diputados de mayoría relativa (18), diputados de representación proporcional (12), regidores de mayoría relativa (138), regidores de representación proporcional y para Gobernador. Por ello, el objetivo de esta investigación es hacer un análisis de las principales variables socioeconómicas a fin de hacer propuestas viables que ayuden a promover el desarrollo del estado y a darle una mayor proyección hacia el exterior.

Nayarit es un estado con una baja percepción de inseguridad y corrupción, sin embargo, estos factores tan importantes no le han dado ventaja respecto a la inversión, toda vez que su elevado endeudamiento ha frenado la inversión pública y la inversión extranjera no lo ha elegido como destino. Además, el clima de negocios no ha propiciado una mayor apertura de los mismos. Por lo demás, se puede señalar que este estado tiene que tener una estrategia para aprovechar su potencial productivo, a fin de promover el desarrollo de esta región.

Las preguntas a responder son las siguientes:

¿Cuál ha sido la tendencia de las principales variables socioeconómicas de Nayarit?
¿Cuál es la vocación productiva del estado y sus regiones? ¿Qué factores son los que están evitando un nivel de competitividad más alto para Nayarit? ¿Por qué su proyección hacia el exterior se ha descuidado? ¿Cómo se le podría dar una mayor proyección hacia el exterior para atraer inversión y turismo?

La metodología de la investigación es de carácter descriptivo y comparativo, de tipo cualitativo y cuantitativo.

El orden a seguir es el siguiente:

1. En la primera sección se describen aspectos generales de población, regiones, PIB per cápita y sectores, con la finalidad de analizar su desempeño.
2. A continuación se analiza el nivel de competitividad de acuerdo al índice que desarrolla el Instituto Mexicano para la Competitividad, A.C. (IMCO), señalando los principales retos.
3. Más adelante se describe la vocación productiva de Nayarit.
4. Después se señala el nivel de deuda y sus implicaciones.

5. Posteriormente se indica el nivel de inseguridad percibida y la posición dentro del índice de corrupción.

6. De inmediato se analizan los retos que existen para abrir un negocio en Nayarit.

7. En seguida se indica el nivel de Inversión Extranjera Directa a fin de señalar una falta de proyección.

8. Después se señalan las propuestas.

9. Por último se agrega la conclusión, a fin de saber si la hipótesis se comprobó o no.

II.- Justificación de la realización de la investigación

Es pertinente realizar este estudio no sólo por la coyuntura electoral de 2017, sino porque es necesario que continuamente se esté evaluando el comportamiento de las principales variables socioeconómicas para instrumentar una estrategia que impulse al estado a aprovechar su vocación productiva, innovando y atrayendo inversión.

Los beneficios esperados son:

1. Contar con el análisis de las principales variables socioeconómicas del estado a fin de evaluar su desempeño y poder centrarse en los principales retos para dar propuestas.
2. Señalar cuáles son los principales factores que están impidiendo que el estado se desarrolle y sea más competitivo.
3. Realizar propuestas que ayuden a que el estado se desarrolle y tenga una mayor proyección.

La relevancia social consiste en dar a conocer el potencial de esta entidad a fin de dar propuestas que ayuden a la alternancia.

Las soluciones estarán centradas en una mayor promoción, aprovechamiento de su vocación productiva, desarrollo de infraestructura, atracción de inversión, mejoría en el clima de negocios, innovación y mayor inversión en capital humano.

III.- Objetivo

El objetivo de la presente investigación es analizar el comportamiento de las principales variables socioeconómicas del estado de Nayarit, a fin de señalar los principales retos que presenta para el aprovechamiento de su vocación productiva y comercial, desarrollo de infraestructura, atracción de inversión, innovación e capital humano.

IV.- Planteamiento y delimitación del problema

El problema que existe en Nayarit es que a pesar de ser un estado muy seguro, en general, y con bajo índice de corrupción, presenta rezagos de competitividad, debido a tener una estrategia de desarrollo con poca proyección hacia el exterior y con insuficiente aprovechamiento de su vocación productiva; aunado a eso, su elevado endeudamiento hace que el nivel de inversión pública no baste para impulsar su desarrollo; por todo lo anterior, es necesario hacer propuestas viables a partir de la realidad que presenta el estado.

¿Cuál ha sido la tendencia de las principales variables socioeconómicas de Nayarit? ¿Cuál es la vocación productiva del estado y sus regiones? ¿Qué factores son los que están evitando un nivel de competitividad más alto para Nayarit? ¿Por qué su proyección hacia el exterior no ha sido la óptima? ¿Cómo se le podría dar una mayor proyección hacia el exterior para atraer inversión y turismo?

Las cifras a analizar provienen de las cifras más recientes del Consejo Nacional de Evaluación de la Política de Desarrollo Social (CONEVAL), Instituto Nacional de Estadística y Geografía (INEGI) y el Banco Mundial. El análisis será de carácter cualitativo y cuantitativo.

V.- Marco teórico y conceptual de referencia

Si existe una entidad federativa en el país rica en recursos naturales y oportunidades de desarrollo que no logran materializarse, esta es Nayarit. Si existe una entidad con fuertes dificultades para vincularse de manera interna, en cada una de las regiones que la conforman, esta es Nayarit. El panorama económico de este estado refleja poco dinamismo desde hace algunos años y en lo social no se advierten grandes cambios, ni se aprecian perspectivas de mejora para los sectores más rezagados de la población.

A Nayarit le hace falta un verdadero despegue y proyección como entidad federativa, en donde los sectores o ramas productivas de la economía articulen el desarrollo del estado. De hecho, las diferentes regiones que componen a Nayarit tampoco se encuentran muy articuladas entre sí, salvo la Región Centro donde se ubica Tepic la capital, las demás están más influenciadas y atraídas por áreas y regiones de los estados vecinos que por el propio estado del cual forman parte: la Región Costa Sur, donde se observa una excesiva polarización del desarrollo turístico, se ve atraída por Puerto Vallarta, Jalisco; la Región Sur por Guadalajara, Jalisco; la Región Norte por Sinaloa (Escuinapa-Mazatlán) y la Región de la Sierra por Durango y Jalisco.² Por lo tanto, se hace necesaria una mayor cohesión entre los municipios y regiones componentes de este estado, para que todos / todas contribuyan al beneficio en común del estado y su población. Para Nayarit contar con un grado de urbanización superior al 50%, debería constituir una ventaja de competitividad territorial, pero al igual que existe una polarización turística en la región ya señalada, existe una polarización de orden metropolitano: Tepic – Xalisco, en la Región Centro, que no consigue derramar beneficios a los demás municipios y regiones del estado, en virtud de que las economías de aglomeración concentran sus beneficios de manera local.

¿Cómo lograr que un estado con tanta riqueza salga adelante, aunque en algunos casos está sobrexplotada y en otros, se encuentra considerablemente desaprovechada? ¿Cuáles son los caminos que pueden facilitar a esta entidad federativa internarse en una ruta de desarrollo más sostenido que el que ha tenido y le permitan también no sólo


² Gobierno del Estado de Nayarit, *Plan Estatal de Desarrollo 2005-2011*, México.

resolver las cuestiones de rezago social que le son propias, sino detener la profundización de este mismo?

En las páginas siguientes se tratarán de explorar algunas vías que pueden contribuir a un mejor desarrollo económico y social de esta entidad.

A continuación se muestra gráficamente las implicaciones de la polarización de regiones por medio de la caja de Edgeworth:

Lo que muestra el siguiente esquema es que dadas las dotaciones de las regiones, al comercializar, la que ganará será la que haya tenido una mayor dotación inicial. Por ello es tan importante instrumentar políticas públicas que lleven a las regiones a competir bajo condiciones menos desiguales.

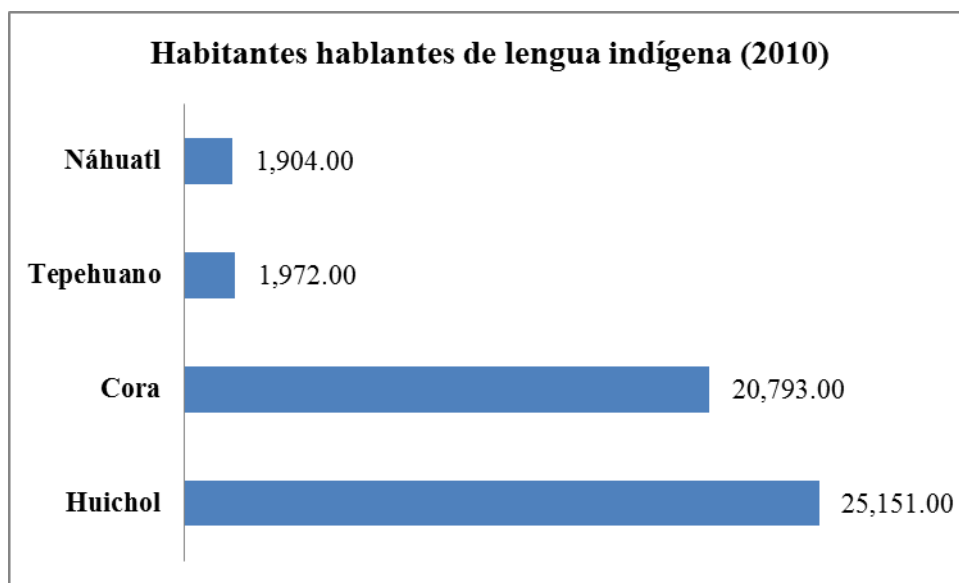


VI.- Formulación de la hipótesis

Nayarit es un estado que a pesar de tener una baja percepción de inseguridad y un bajo índice de corrupción, presenta un nivel de inversión pública y privada (local y extranjera) insuficiente debido a su alto nivel de endeudamiento y a su falta de aprovechamiento productivo.

VII.- Pruebas empíricas o cualitativas de la hipótesis

La población total de Nayarit suma 1,181,050 habitantes, de los cuales el 50.4% son mujeres y el 49.6% hombres, según la Encuesta Intercensal 2015 del Instituto Nacional de Estadística y Geografía (INEGI). Además, el 5% de sus habitantes hablan una lengua indígena:



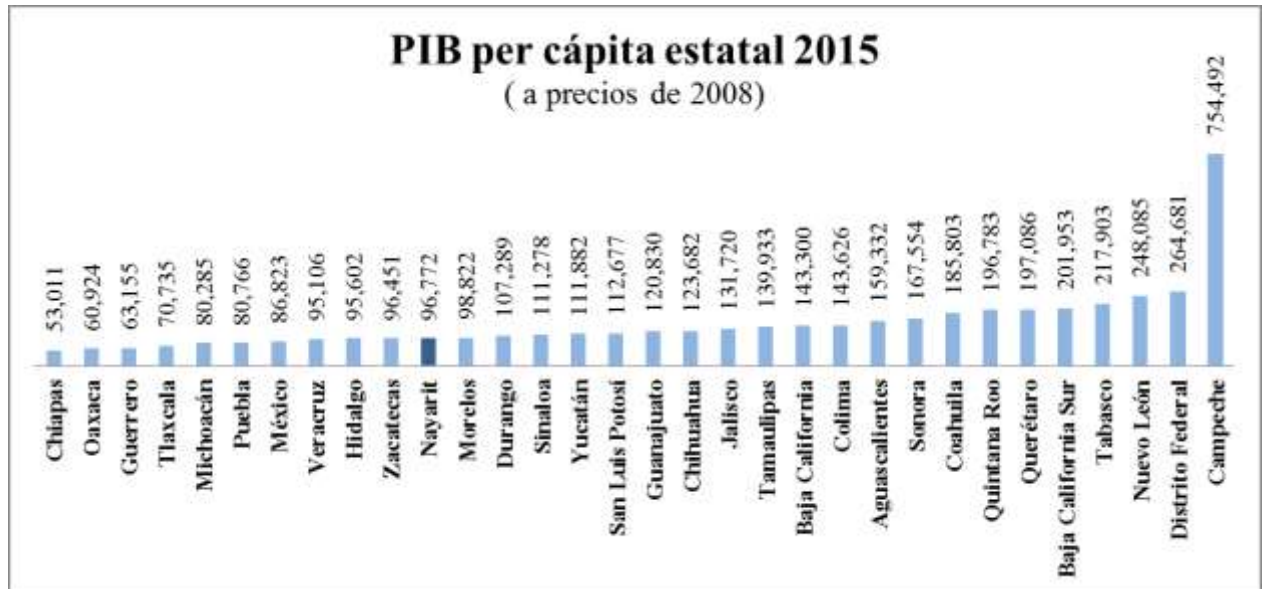
Fuente: Elaboración propia con datos de INEGI. Censo de Población y Vivienda 2010.

El Plan Estatal de Desarrollo 2011 - 2017, establece que Nayarit se divide en seis regiones, de acuerdo a sus vocaciones económicas:

1. Región Norte: Acaponeta, Rosamorada, Tuxpan, Ruiz.
2. Región Sierra: El Nayar, La Yesca
3. Región Centro: Tepic, Xalisco
4. Región Sur: Santa María del Oro, San Pedro Lagunillas, Ahuacatlan, Jala, Amatlan de Cañas, Ixtlan del Río
5. Región Costa Norte: San Blas, Santiago Ixcuintla, Tecuala
6. Región Costa Sur: Compostela, Bahía de Banderas

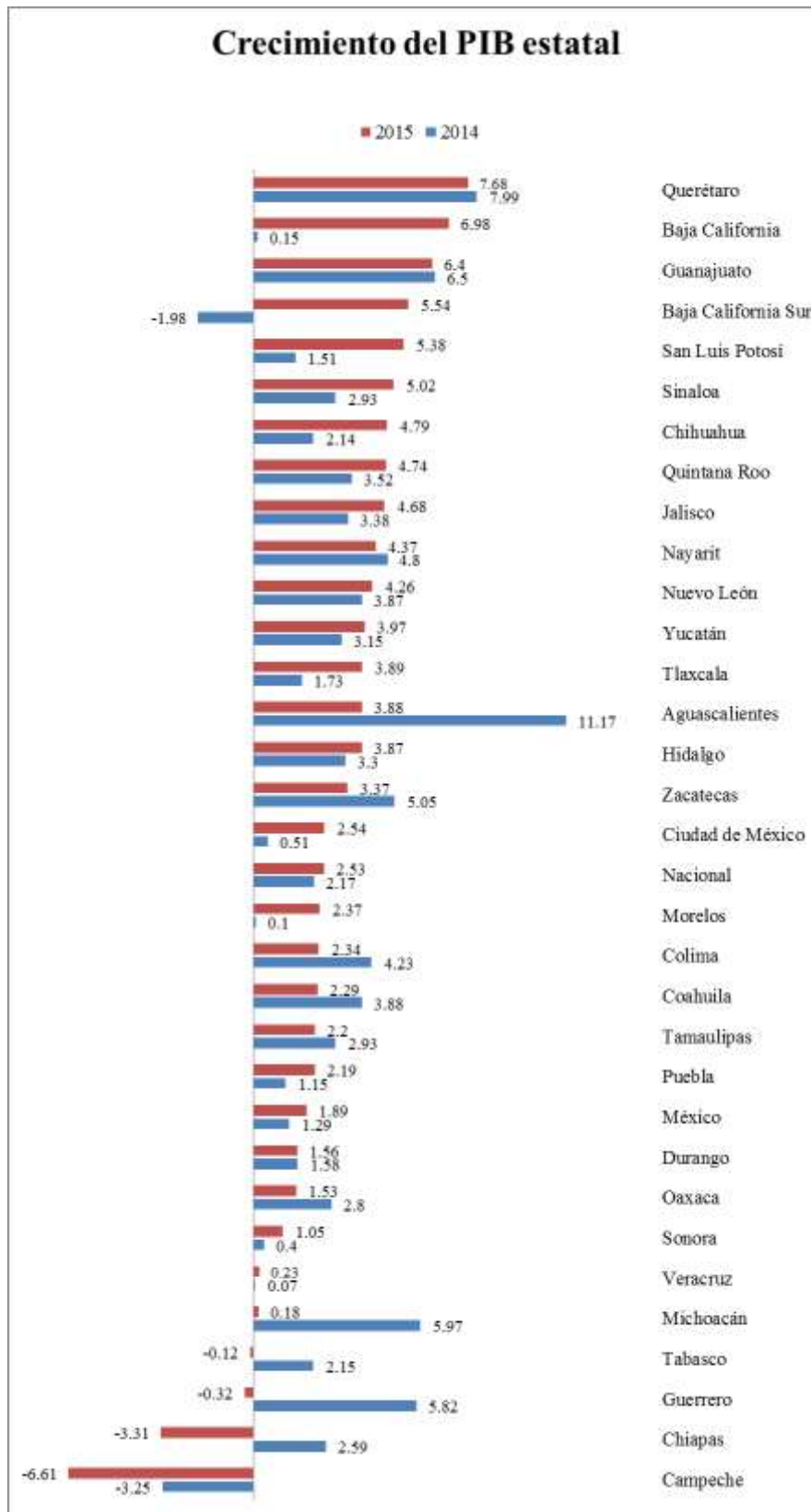
Es un estado que en los últimos años ha presentado un nivel de crecimiento económico mayor al promedio nacional (4.7 vs 2.5), sin embargo, su PIB per cápita

ocupa el onceavo lugar más bajo, lo cual se deriva de un nivel de competitividad bajo. Tal y como se muestra a continuación, en las siguientes gráficas:



Fuente: Elaboración propia con datos de <http://www.inegi.org.mx/est/contenidos/proyectos/cn/pibe/>

La tasa de crecimiento del PIB a nivel estatal posiciona a Nayarit en el décimo lugar:



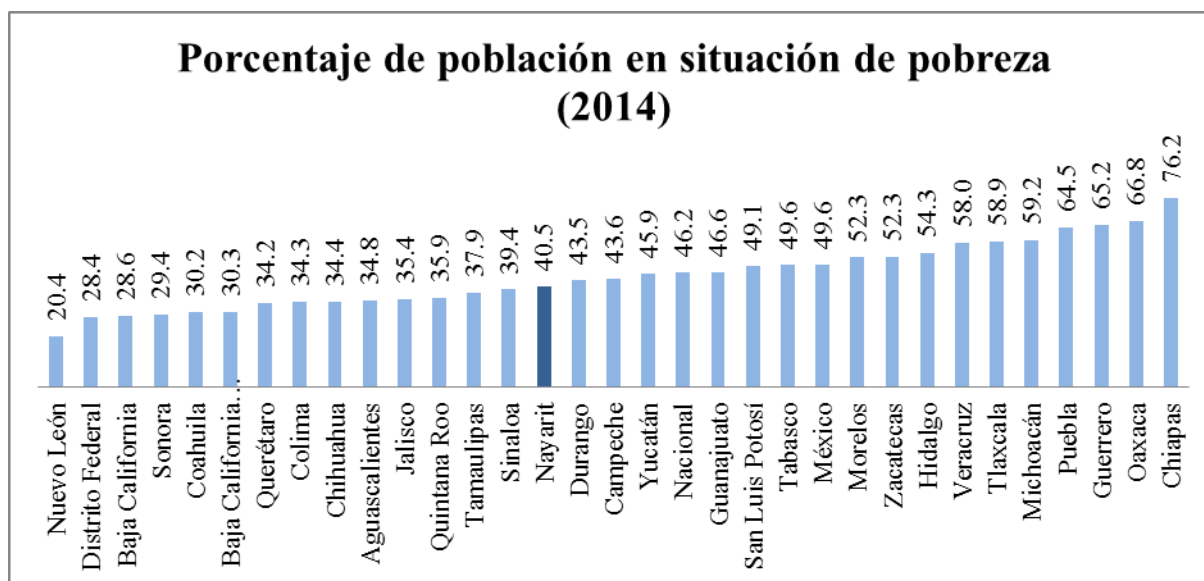
Fuente: Elaboración propia con datos de INEGI
<http://www.inegi.org.mx/est/contenidos/proyectos/cn/pibe/>

Ese nivel de crecimiento se encuentra impulsado principalmente por el sector primario y el sector de restaurantes y servicios de alojamiento, principalmente turismo:



Fuente: Elaboración propia con datos de http://mim.promexico.gob.mx/swb/mim/Seleccion_de_indicadores

Otro aspecto fundamental que se debe analizar es el nivel de pobreza y lo que se observa es que a pesar de que el porcentaje es inferior a la media nacional, es elevado ya que abarca el 40.5% de la población. Esto se traduce en un fuerte reto en materia de políticas públicas.



Fuente: Elaboración propia con datos de CONEVAL

http://www.coneval.org.mx/Medicion/MP/Paginas/Pobreza_2014.aspx

El Índice de Competitividad Estatal refleja que de 2010 a 2012 hubo un empeoramiento de la competitividad en el estado, ya que se pasó de la posición 19 a la 23, siendo los rubros más afectados los de: mercado laboral, economía estable y aprovechamiento de las relaciones internacionales.

Índice y subíndice	2010	2012
	Posición	Posición
General	19°	23°
Sistema de derecho confiable y objetivo	11°	9°
Manejo sustentable del medio ambiente	6°	3°
Sociedad incluyente, preparada y sana	18°	15°
Sistema político estable y funcional	8°	8°
Gobiernos eficientes y eficaces	29°	29°
Mercado laboral	6°	12°
Economía estable	13°	26°
Precursores	19°	20°
Aprovechamiento de las relaciones internacionales	15°	19°
Innovación en los sectores económicos	31°	31

Fuente: Índice de Competitividad Estatal 2014, IMCO. Datos a 2012

Para 2016, en el índice de competitividad se registró una mejoría de 6 posiciones. Sin embargo, en los rubros de Gobiernos eficientes y eficaces, así como en el de Innovación en los sectores económicos, su posición es de las más bajas a nivel estatal:

Posición de acuerdo al índice de competitividad estatal 2016 y sus subíndices

índice y subíndice	Posición
Competitividad	17
Sistema de derecho confiable y objetivo	4
Manejo sustentable del medio ambiente	13
Sociedad incluyente, preparada y sana	14
Sistema político estable y funcional	5
Gobiernos eficientes y eficaces	30
Mercado laboral	4
Economía estable	24
Sectores precursores	18
Aprovechamiento de las relaciones internacionales	26
Innovación de los sectores económicos	30

Fuente: Índice de Competitividad Estatal 2016, IMCO. Datos a 2014

<http://imco.org.mx/indices/#!/un-puente-entre-dos-mexicos/resultados/entidad/18-nayarit>

Sin duda, la falta de innovación y el poco uso de tecnología es uno de los rezagos más importantes para la entidad:

Ciencia y tecnología	<p>De acuerdo al Ranking Nacional de Ciencia, Tecnología e Innovación 2013, publicado por el Foro Consultivo Científico y Tecnológico (FCCyT), la entidad se ubica en la 26ª posición de las 32 entidades. Entre los principales indicadores que reporta dicho ranking, la entidad ocupa los siguientes lugares:</p> <p>16° en Infraestructura académica y de investigación</p> <p>26° en Inversión en ciencia, tecnología e innovación</p> <p>31° en Productividad científica e innovadora</p> <p>17° en Tecnologías de la Información y Comunicaciones</p>
-----------------------------	--------------------------------------------------------------------------------------------------------------------------------------------------------------------------------------------------------------------------------------------------------------------------------------------------------------------------------------------------------------------------------------------------------------------------------------------------------------------------------------------------------------------------------------------------------------

Además, el fuerte endeudamiento (como se mostrará más adelante) puede ser una de las barreras para el desarrollo en la infraestructura (dejando de lado al sector turístico).

A continuación se hace un recuento de la infraestructura básica con la que cuenta, entre la que tenemos al Parque Industrial Ciudad Industrial Nayarit.

De acuerdo con el Anuario estadístico y geográfico por entidad federativa 2013, el estado de Nayarit cuenta con una longitud carretera de 9,309 km y 394.2 km de vías férreas. La entidad tiene cinco puertos y terminales portuarias, cuatro de ellos cuya actividad preponderante es la pesquera y uno turístico. Además, uno se clasifica como puerto de altura, es decir, atiende embarcaciones, personas y bienes de navegación entre puertos o puntos nacionales e internacionales. Aunado a esto, la entidad tiene un aeropuerto internacional y 38 aeródromos.

Otro aspecto fundamental para avanzar en el índice de Competitividad estatal está en el aprovechamiento de las relaciones internacionales y en ese sentido, Nayarit es el segundo estado que menos exporta, como se muestra a continuación:

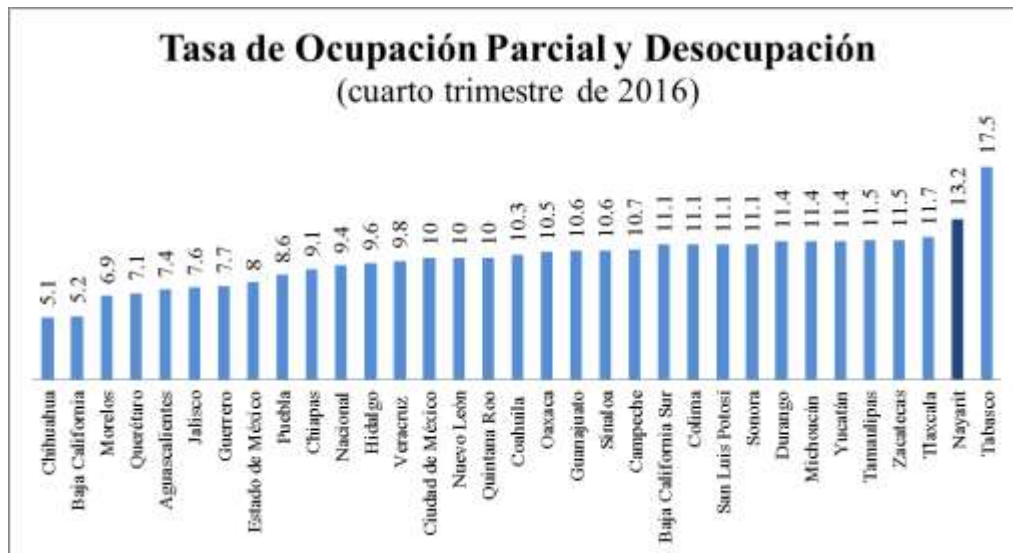


Fuente: Elaboración propia con datos de http://www.inegi.org.mx/est/contenidos/proyectos/registros/economicas/exporta_ef/default.aspx

A continuación se enumeran las principales actividades productivas y la vocación económica de Nayarit:

Las actividades económicas (ProMéxico)	Las actividades primarias representan el 8%, las secundarias el 21% y las terciarias el 71%.
Principales actividades	Entre las principales actividades se encuentran: comercio (16.9%), servicios inmobiliarios y de alquiler de bienes muebles e intangibles (15.5%); construcción (13.0%); y, servicios de alojamiento temporal y de preparación de alimentos y bebidas (9.1%). Juntas representan el 54.5% del PIB estatal
Sectores estratégicos	Agroindustria, turismo, industria y minería
Oportunidades de mercado (ProMéxico)	Exportación de mango, tomate, pastas de frutas y tabaco
Primeros lugares en producción agrícola (INEGI)	
1er. lugar	Jícama, tabaco
3er. Lugar	Agave, aguacate
Primeros lugares en producción pesquera (INEGI)	
3er. lugar	Lisa

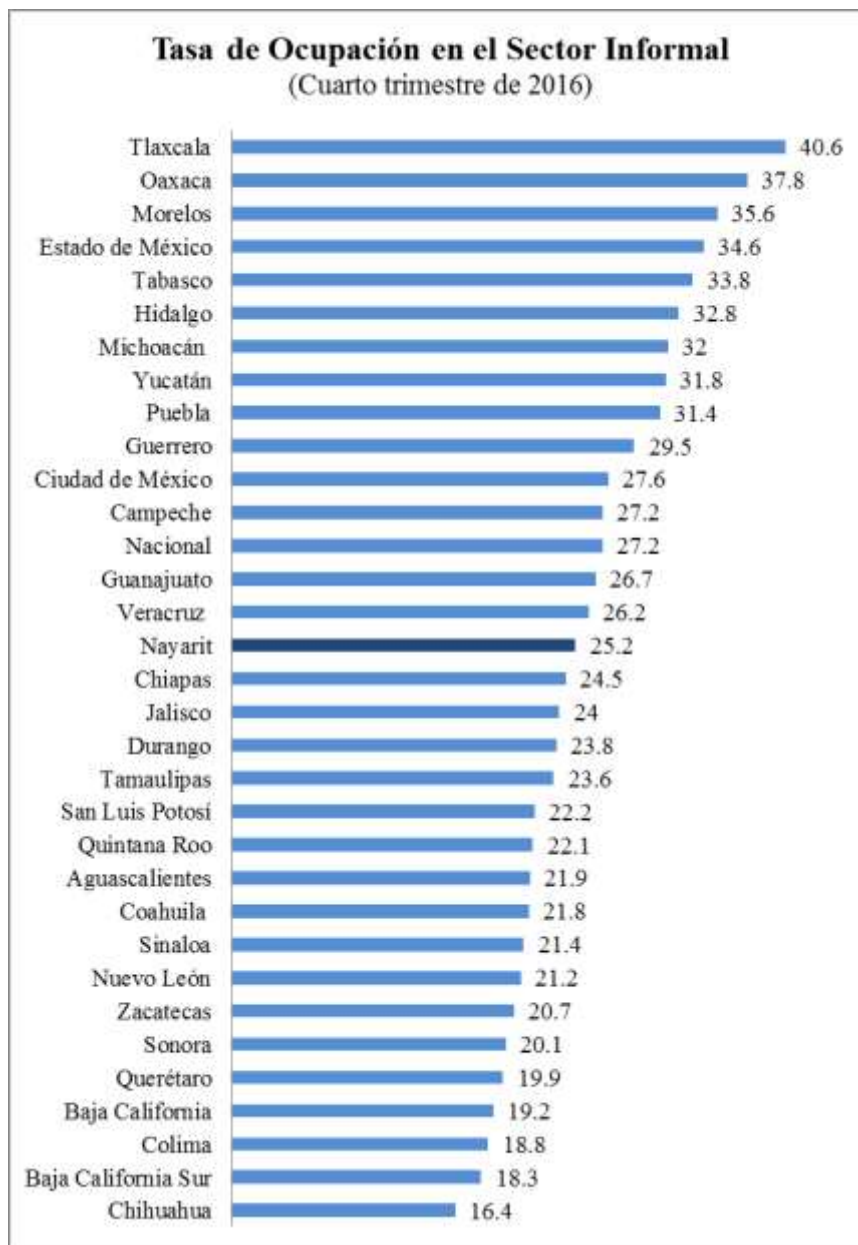
Respecto al mercado laboral, lo que se observa es que es el segundo estado con mayor ocupación parcial y desocupación, después de Tabasco, lo cual quiere decir que existe una apremiante necesidad de generar oportunidades a partir de su vocación productiva.



Fuente: Elaboración propia con datos de INEGI

<http://www.beta.inegi.org.mx/app/saladeprensa/noticia.html?id=3242> (15/02/17)

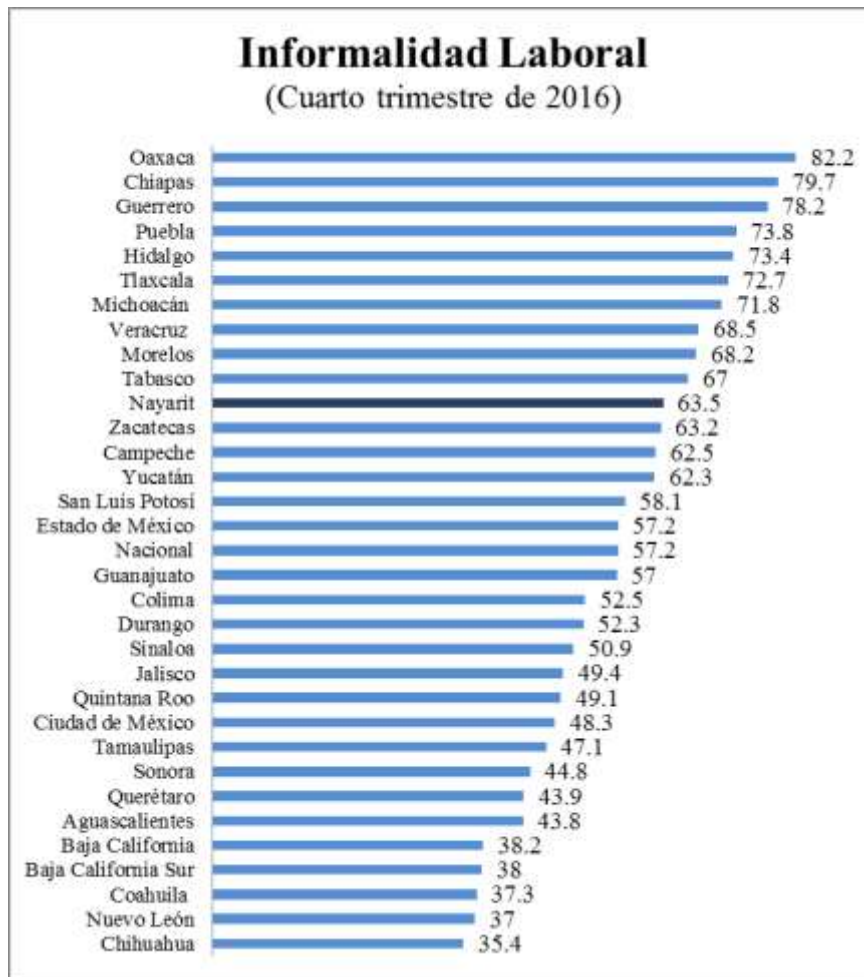
En cuanto al sector informal, la cuarta parte de la población mayor a 15 años en el estado se encuentra en este sector, lo cual se traduce en condiciones laborales precarias.



Fuente: Elaboración propia con datos de INEGI

<http://www.beta.inegi.org.mx/app/saladeprensa/noticia.html?id=3242> (15/02/17)

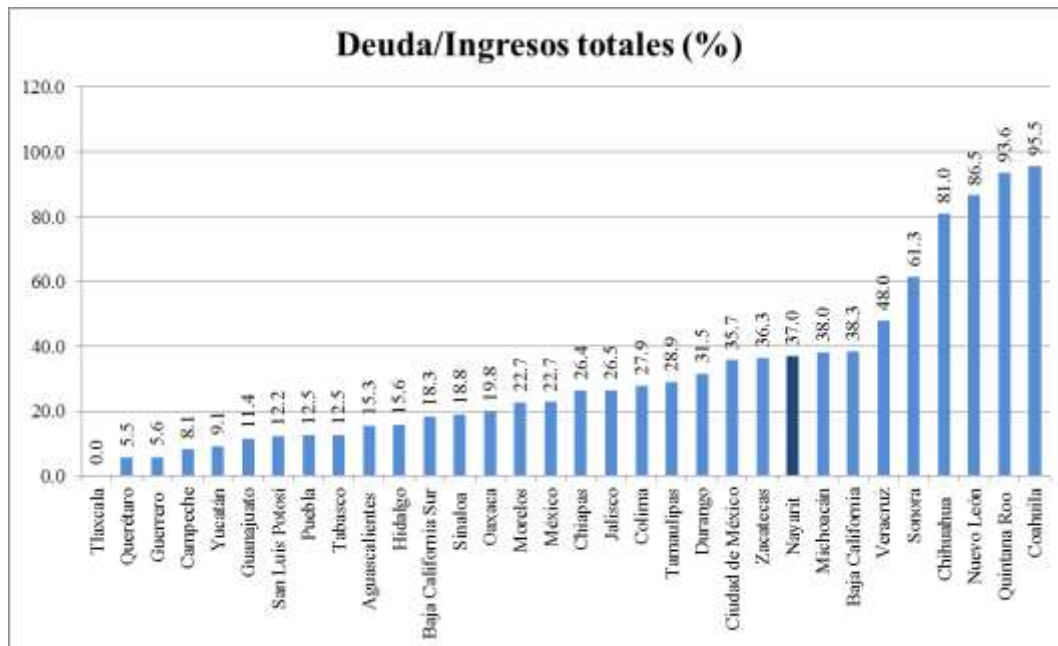
Si al cálculo de la población en el sector informal se le restan las personas en el sector agropecuario, la cifra se eleva aún más, colocando a esta entidad en el lugar 11:



Fuente: Elaboración propia con datos de INEGI

<http://www.beta.inegi.org.mx/app/saladeprensa/noticia.html?id=3242> (15/02/17)

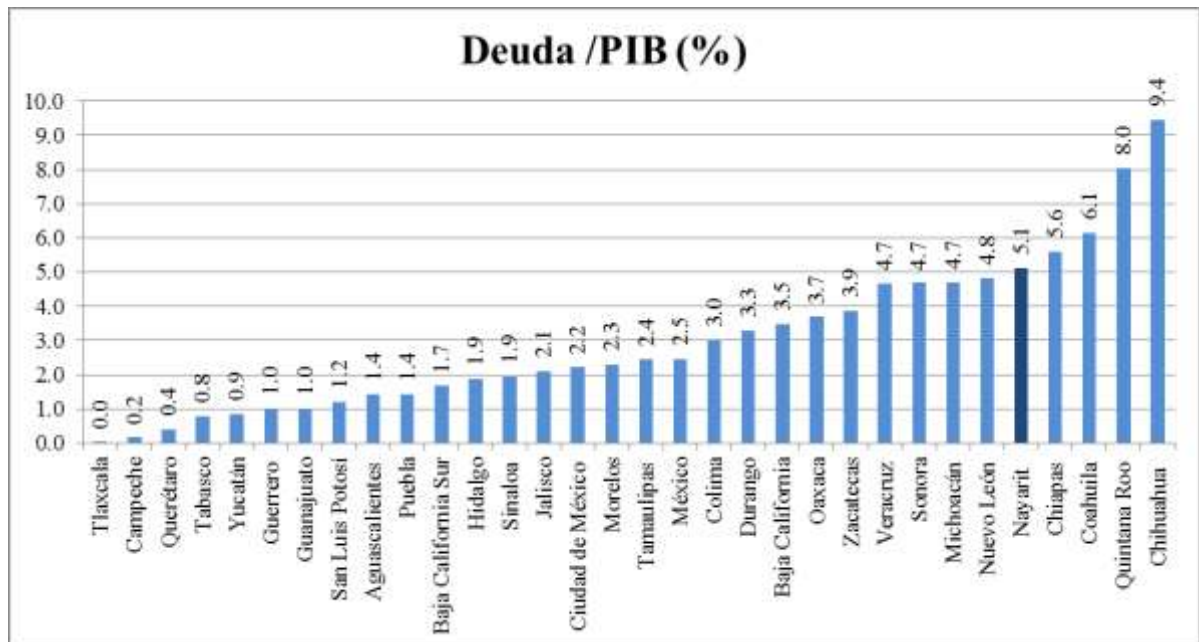
Al analizar qué factores han hecho que el estado tenga una inversión limitada, lo que se encuentra es que su nivel de deuda respecto a sus ingresos es elevado, tal y como puede apreciarse en la siguiente gráfica:



Fuente: Elaboración propia con datos de la SHCP

http://obligaciones_entidades.hacienda.gob.mx/es/OBLIGACIONES_ENTIDADES/2016

Asimismo, al analizar la proporción de la deuda respecto al PIB, a nivel estatal, se observa que Nayarit es el quinto estado más endeudado.



Fuente: Elaboración propia con datos de la SHCP

http://obligaciones_entidades.hacienda.gob.mx/es/OBLIGACIONES_ENTIDADES/2016

Este nivel de endeudamiento hace que el 95.1% de sus participaciones estén comprometidas, por lo tanto es notorio que el margen de recursos para invertir es

limitado en el corto y mediano plazo, lo cual traerá un impacto en el crecimiento de no emprenderse acciones oportunas que compensen esta situación.

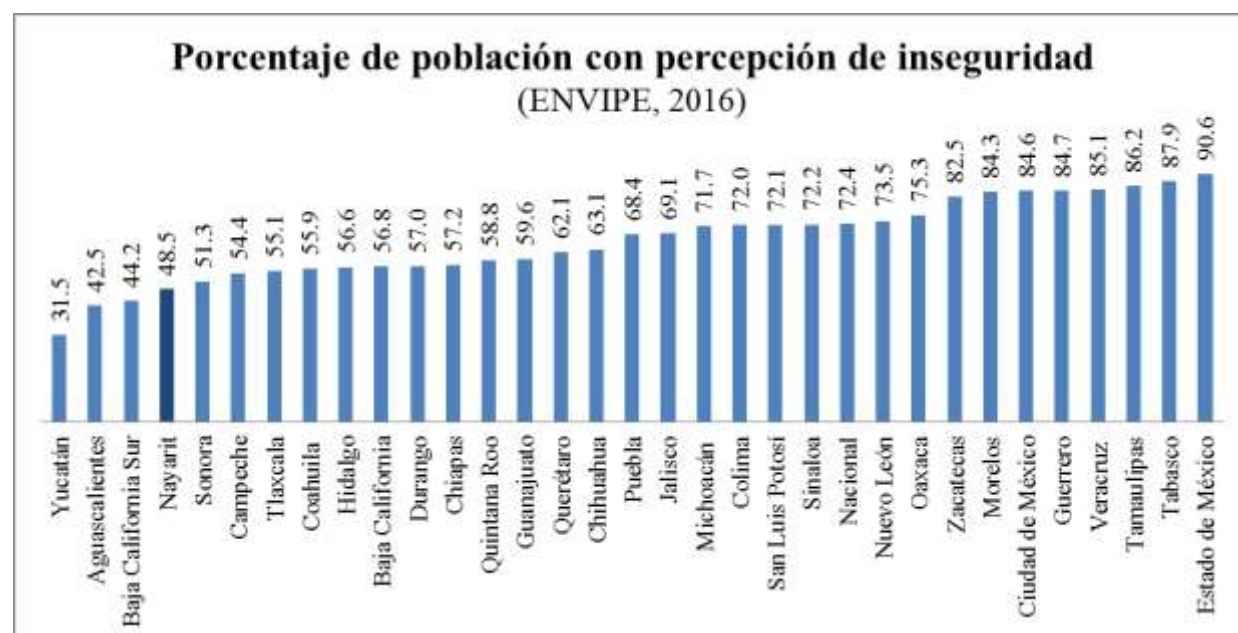


Fuente: Elaboración propia con datos de la SHCP

http://obligaciones_entidades.hacienda.gob.mx/es/OBLIGACIONES_ENTIDADES/2016

Respecto a la facilidad para abrir negocios, lo que se observa es que hay un rezago importante a pesar de tener un nivel de percepción de inseguridad bajo y un nivel de corrupción también de los más bajos. Tal y como a continuación se muestra:

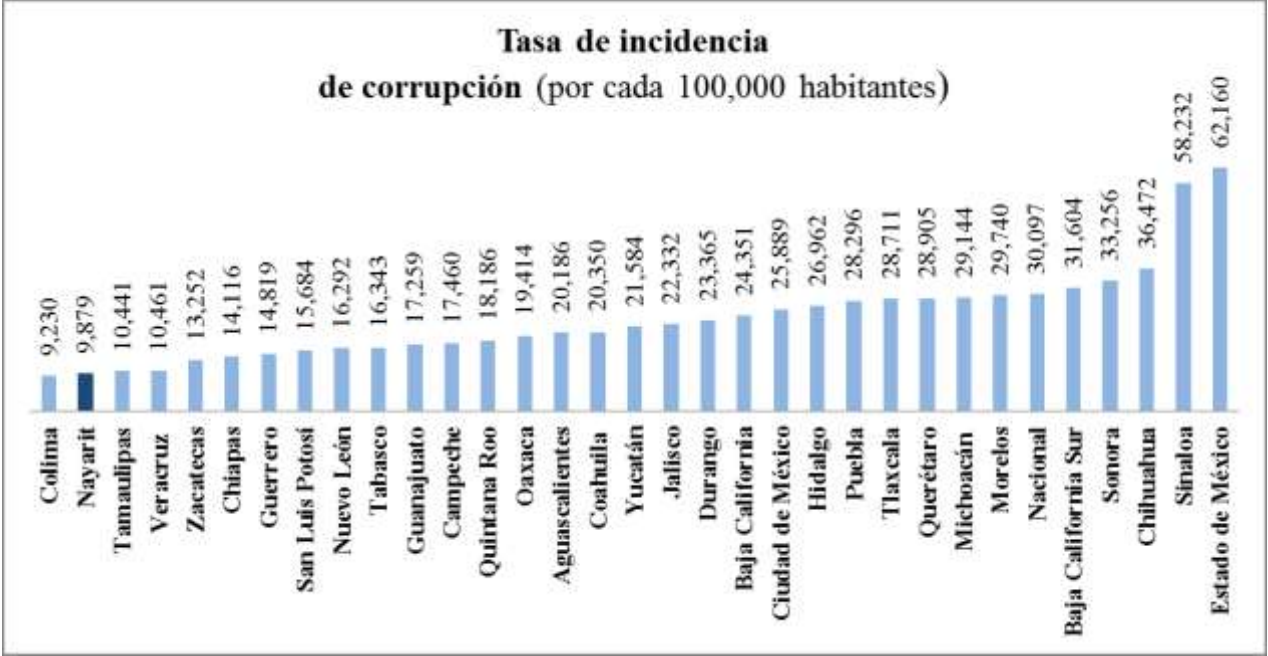
Nayarit se percibe como el cuarto estado más seguro.



Fuente: Elaboración propia con datos de la Encuesta Nacional de Victimización y Percepción sobre Seguridad Pública (ENVIPE) 2016.

<http://www.beta.inegi.org.mx/proyectos/enchogares/regulares/envipe/2016/>

Tiene, además un nivel de corrupción muy bajo, el segundo menos corrupto; por lo que se puede inferir que la dificultad para abrir un negocio tiene que ver con trámites y falta de modernización.



Fuente: Elaboración propia con datos de INEGI. Encuesta Nacional de Calidad e Impacto Gubernamental 2015. SNIEG. Información de Interés Nacional.

A continuación se muestra la posición que ocupa Nayarit respecto a la facilidad para abrir un negocio, de forma general y por subíndice. El peor lugar lo ocupa el registro de propiedades, pero en los demás también hay muchos retos para superar.

POSICIÓN DE ACUERDO AL DOING BUSINESS 2016				
Nayarit				
Facilidad para hacer negocios	Facilidad para abrir una empresa	Manejo de permisos de construcción	Registro de propiedades	Cumplimiento de contratos
22	22	21	25	17
Fuente: Doing Business del Banco Mundial, 2016				

De hecho, la falta de inversión pública no ha sido compensada por la atracción de capital extranjero, ya que ese rubro sólo representa el 0.28% del total a nivel nacional, concentrándose en el sector turístico. Sin duda, las asociaciones público-privadas son una opción a la que se debe recurrir para emprender proyectos que mejoren la infraestructura y los servicios.

Inversión Extranjera Directa

Concepto	Total del país	Nayarit
	Millones de dólares 2016	Porcentaje que representa
IED	26,738.60	76
% del Total nacional	100.00%	0.28%
Agricultura, cría y explotación de animales, aprovechamiento forestal, pesca y caza	90.7	2.3
Minería	1,256.60	0
Generación, transmisión y distribución de energía eléctrica, suministro de agua y de gas por ductos al consumidor final	1,154.60	-0.9
Construcción	1,082.90	2.8
Industrias manufactureras	16,401.20	0.2
Comercio	605.9	0.2
Transportes, correos y almacenamiento	1,584.30	0.6
Información en medios masivos	912.8	12.5
Servicios financieros y de seguros	2,575.70	9.8
Servicios inmobiliarios y de alquiler de bienes muebles e intangibles	284.9	-0.1
Servicios profesionales, científicos y técnicos	137.8	0
Servicios de apoyo a los negocios y manejo de desechos y servicios de remediación	47.2	0.1
Servicios educativos	0	0
Servicios de salud y de asistencia social	15.8	0
Servicios de esparcimiento culturales y deportivos, y otros servicios recreativos	43.4	0
Servicios de alojamiento temporal y de preparación de alimentos y bebidas	537.8	48.5
Otros servicios excepto actividades gubernamentales	6.9	0

Fuente: http://mim.promexico.gob.mx/swb/mim/Seleccion_de_indicadores

Posibilidades para Nayarit

Nayarit se caracteriza por ser un Estado poco poblado, en el que apenas se concentra el 1.0% de la población nacional; donde poco más de la quinta parte de sus 559 mil trabajadores (2015) se agrupan en actividades agropecuarias, y por ser una entidad donde tan sólo el 0.3% de la inversión extranjera directa (IED) acudió a él en 2015.³ Estos datos lo colocan como un Estado escasamente innovador pero con un fuerte potencial de crecimiento y con áreas o terrenos que aún no han sido explorados por la economía, como puede verse en el siguiente listado de posibilidades para Nayarit:

- **Fortalecer la conectividad intraestatal e interestatal.** Mediante vialidades de altas especificaciones como la propuesta Carretera Tepic, Nayarit – Aguascalientes, Aguascalientes, la cual se recomienda concluir en sus tramos faltantes para detonar, entre otros, proyectos productivos y sociales basados en el aprovechamiento del patrimonio natural y cultural de estas áreas del Estado de Nayarit; a la vez que se fortalecerán los vínculos de Nayarit con otros estados. Asimismo, se deben construir carreteras que unan o integren a las localidades más aisladas del Estado, como es el caso de las que se ubican en la región serrana, para incorporar a los núcleos de población más rezagados y marginados al proceso de desarrollo.⁴ Sin embargo, no deja de reconocerse la dificultad de llegar a algunas localidades de dicha región, por lo intrincado y complicado del territorio; por ende, se deberán realizar los estudios técnicos que permitan determinar donde si es viable colocar estas vialidades.
- **Mejorar la estructura urbana, infraestructura y servicios de la Zona Metropolitana de Tepic – Xalisco.** Mediante la construcción del Libramiento

³ La densidad de población de Nayarit es de 42 hab/km², lo cual lo coloca en el lugar 23 junto con el Estado de Oaxaca con este indicador, por abajo del promedio nacional que es de 61 hab/km². Ver en <http://cuentame.inegi.org.mx/monografias/informacion/nay/poblacion/densidad.aspx?tema=me&e=18> Checar también el folleto de la Secretaría de Economía – Proméxico, *Nayarit*, México, s/f, 4 p., en http://mim.promexico.gob.mx/work/models/mim/Documentos/PDF/mim/FE_NAYARIT_vf.pdf

⁴ Los tres municipios que componen la región serrana: Huajicori, Del Nayar y La Yesca, no sólo presentan los índices de marginación más elevados del Estado de Nayarit, sino que también son de los municipios más marginados a nivel nacional. Ver CONAPO, *Índice de marginación por entidad federativa y municipio 2010*, México, 2011. Ver también en SEDESOL, *Informe anual sobre la situación de pobreza y rezago social 2017*, México, donde se advierte que esos mismos municipios que conforman la región serrana son identificados como municipio con rezago social muy alto.

Ferroviario de la Ciudad de Tepic y del Macro - Eje Vial de la Ciudad de Tepic, se pretende brindar seguridad ferroviaria y poner fin a la convivencia urbano-ferroviaria, así como dotar fluidez vehicular a dicha ciudad. Asimismo, se recomienda retomar el proyecto de la Ciudad Gobierno y concluir el de la Ciudad del Conocimiento, para albergar la Estructura Orgánica del Gobierno Estatal, en el primer caso, y la segunda para concluir en definitiva el complejo científico y tecnológico donde se instalen empresas de base tecnológica que incrementen la productividad e innovación de la región metropolitana; también integrar el proyecto de Ciudad Satélite a manera de un desarrollo urbano integral sustentable, además de construir un nuevo hospital de altas especificaciones que se sumarse a la infraestructura médica desarrollada en el complejo denominado Ciudad de la Salud, con el fin de incrementar la competitividad urbana de la zona metropolitanas; avanzar, asimismo, en la adecuación de las Plantas de Tratamiento de la Ciudad de Tepic y concluir el Colector Pluvial Rey Nayar para brindar el debido manejo hidrológico-sanitario para esta zona metropolitana. Si bien, los proyectos se localizan en el municipio de Tepic, estos impactarán a toda la zona metropolitana.

- **Incrementar la infraestructura regional y urbana a favor de la actividad turística.** Retomar el proyecto de construcción de un Aeropuerto Internacional en la Riviera de Nayarit, ligado al proceso de internacionalización que ya se dio con el Aeropuerto de Tepic, para así atender las necesidades de los mercados localizados en el extranjero, sin desestimar por supuesto al mercado nacional; así como concluir los tramos faltantes de la Autopista Guadalajara - Riviera Nayarit - Puerto Vallarta y del Boulevard Costero Las Varas - San Blas con el fin de favorecer la conectividad vial que requiere la actividad turística con los principales centros de población del propio Nayarit y de otras entidades federativas como es el caso de Jalisco, y muy específicamente, del mercado proveniente de Guadalajara.
- **Fortalecer la infraestructura regional de tipo hidroeléctrico y otros proyectos sociales ligados a ésta.** Mediante el adecuado mantenimiento de la Presa La Yesca y conservando la viabilidad de los proyectos asociados en

materia de salud, educación, comunicaciones, pesca, agrícola, ambiental (ecoturismo principalmente) y de electrificación para el municipio de La Yesca, ubicado en la zona serrana del Estado, favoreciendo el desarrollo social de las comunidades que lo componen.

- **Explotar a una mayor escala el potencial agrícola, ganadero, agroindustrial, apícola y acuícola del Estado.** Mediante la construcción, rehabilitación, y modernización de los distritos de riego del Estado, generando nuevas infraestructuras de captación, conducción y distribución de aguas para riego, nivelando tierras de cultivo y estructuras de protección que permitan conformar el Proyecto Hidroagrícola productivo denominado Canal Centenario;⁵ la explotación de la segunda zona estuarina más grande del país, para aprovechar el potencial del sector camaronícola, principalmente dentro del municipio de Tuxpan; la posibilidad de agregar 150,000 hectáreas a la actividad agrícola y también duplicar la superficie de riego; la incorporación de cultivos de uso industrial como sorgo, cacahuete, papa, girasol, soya y otros, al desarrollo de cadenas productivas, como son los casos de la caña de azúcar y del tabaco; el incremento de las explotaciones forestales de la zona serrana y desarrollo de una ganadería sustentable y competitiva en distintas áreas del Estado, pero en especial en la región sur del mismo.
- **Potenciar el desarrollo de urbano de centros de población alternativos.** Mediante el mejoramiento de la estructura urbana, infraestructura y servicios de los centros de población de Compostela, al sur del Estado, en materia de turismo ecológico y de tipo histórico, así como de actividades culturales (ya que se considera un *pueblo mágico*), que se le debe dar realce por medio de programas sociales y de fomento al emprendedurismo, para apoyar, sobre todo, su vocación

⁵ La actividad económica predominante en la zona de influencia del proyecto es la agricultura de temporal y humedad residual, que se enfrenta a un exceso de agua superficial entre los meses de mayo - octubre y a la escasez en los meses restantes, afectando por ello la actividad de 7,643 productores y su economía. El proyecto es técnicamente ejecutable y podrá beneficiar 43,105 has de los municipios de Santiago Ixcuintla, Tuxpan, Ruiz y Rosamorada. Ver el documento del Instituto Mexicano del Agua (IMTA) – CONAGUA – SHCP, *Construcción del Canal Centenario, Nayarit. Proyecto de infraestructura económica. Análisis Costo-Beneficio, México*, diciembre de 2013.

turística; de Acaponeta, Santiago Ixcuintla y Tuxpan, en materia de turismo ecológico, actividades agro-industriales y acuícolas, en ese orden, también dándoles realce por medio de programas sociales y de fomento al emprendedurismo, para apoyar cada una de las vocaciones mencionadas. El propósito es fortalecer el desarrollo urbano de más centros de población en el Estado, tanto en el sur como en el norte, con el fin de fomentar las economías de aglomeración urbana en un estado predominantemente agropecuario y para mitigar el fuerte centralismo que existe en la zona metropolitana de Tepic-Xalisco, pero sin el ánimo de coartar el desarrollo de esta última, como ya se vio en un apartado anterior.

- **Desarrollar el potencial minero que posee el Estado.** Mediante la explotación de zonas mineras en diferentes regiones del Estado con presencia de metales preciosos (oro y plata, así como cobre y estaño, entre otros), pero en especial en la región sur, y de minerales no metálicos como la sal, principalmente en el municipio de Tecuala, empleando estanques de evaporación para producir sal con fines agropecuarios, domésticos e industriales. El propósito es, sobre todo, aprovechar el alza de los metales, brindando además confianza a los inversionistas, repercutiendo en la generación de nuevos empleos en lugares muy necesitados, fomentando el desarrollo económico de las áreas más necesitadas.⁶

⁶ Secretaría de Economía – Servicio Geológico Mexicano, *Panorama Minero del Estado de Nayarit*, México, diciembre 2014, 39 p.

VIII.- Conclusiones y nueva agenda de investigación

A partir del análisis realizado en la presente investigación se puede afirmar que hay evidencia de que Nayarit es un estado que a pesar de tener una baja percepción de inseguridad y un bajo índice de corrupción, presenta un nivel de inversión pública y privada (local y extranjera) insuficiente debido a su alto nivel de endeudamiento y a su falta de aprovechamiento productivo.

Esto último lo ha llevado a tener un PIB per cápita bajo, lo cual refleja un nivel de bienestar de la población no satisfactorio.

El alto nivel de endeudamiento de Nayarit y su rezago en el aprovechamiento de su vocación productiva lo ha llevado a no avanzar tan rápido en su nivel de competitividad. Por ello existen retos en cuanto al manejo de sus finanzas, en la modernización de los trámites para poder abrir una empresa y generar empleos fuera del sector informal, en la atracción de inversiones tanto nacionales como extranjeras, por medio de esquemas de asociación público privados. Dado que Nayarit es un estado con muy bajos índices de corrupción e inseguridad.

Asimismo, este estado debe buscar contar con infraestructura adecuada para estar conectado adecuadamente entre sus regiones que resultan tan diversas y con un potencial productivo tan elevado; tiene que avanzar en su proyección hacia el exterior empezando a comercializar sus productos en el extranjero. Esto sería posible bajo esquemas de asociaciones público-privadas.

Otras recomendaciones para esta entidad son las de invertir en innovar en todos sus sectores, para competir y estar a la vanguardia, aprovechando su situación geográfica estratégica. Para estar a la vanguardia se necesita invertir en primer lugar en capital humano a fin de aprovechar el talento local para innovar y modernizar cada sector dentro del estado.

Respecto a su sector turístico, también es importante tener una estrategia para atraer más visitantes extranjeros, proporcionando una infraestructura moderna.

En cuanto a los retos que marca el índice de competitividad, el subíndice de Gobiernos eficaces y eficientes marca los retos en cuanto a transparencia presupuestal, apertura de

negocios, falta de mejora regulatoria, uso tecnológico, etc.; aspectos fundamentales para tener una inserción más competitiva a nivel regional e internacional.

La nueva agenda de investigación estará centrada en el sector turístico de esta región y su impacto en el crecimiento.

IX.- Bibliografía

CONAPO, *Índice de marginación por entidad federativa y municipio 2010*, México, 2011.

EDGEWORTH, F.Y. (1881). *Mathematical Psychics: An Essay on the Application of Mathematics to the Moral Sciences*. London: Kegan Paul.

GOBIERNO DEL ESTADO DE NAYARIT – SECRETARÍA DE PLANEACIÓN, PROGRAMACIÓN Y PRESUPUESTO. *Plan Estatal de Desarrollo 2005-2011*, México.

GOBIERNO DEL ESTADO DE NAYARIT – SECRETARÍA DE PLANEACIÓN, PROGRAMACIÓN Y PRESUPUESTO. *Oportunidad de Desarrollo*, México, agosto de 2010.

GRUPO BANCO MUNDIAL, *Doing Business México 2016, Midiendo la calidad y la eficiencia de la regulación*, 2016, disponible en <http://subnational.doingbusiness.org>

INEGI, *Encuesta Nacional de Victimización y Percepción sobre Seguridad Pública (ENVIPE) 2016*, Boletín de prensa núm. 399/16, 27 de septiembre de 2016, Aguascalientes, Ags., 20 pp.

Instituto Mexicano del Agua (IMTA) – CONAGUA – SHCP, *Construcción del Canal Centenario, Nayarit. Proyecto de infraestructura económica. Análisis Costo-Beneficio, México*, diciembre de 2013.

Instituto Mexicano para la Competitividad (IMCO). *Índice de Competitividad Estatal 2016, Un puente entre dos Méxicos*, noviembre de 2016, México, 202 pp.

SECRETARÍA DE ECONOMÍA – PROMÉXICO, *Nayarit*, México, s/f, 4 p., en http://mim.promexico.gob.mx/work/models/mim/Documentos/PDF/mim/FE_NAYARIT_vf.pdf

SECRETARÍA DE ECONOMÍA – SERVICIO GEOLÓGICO MEXICANO, *Panorama Minero del Estado de Nayarit*, México, diciembre 2014, 39 p.

SEDESOL, *Informe anual sobre la situación de pobreza y rezago social 2017*, México.

Sitios web

<http://www.beta.inegi.org.mx/app/saladeprensa/noticia.html?id=3242>

<http://www.coneval.org.mx/coordinacion/entidades/Coahuila/Paginas/pobreza-2014.aspx>

<http://www.gob.mx/conapo>

<http://cuentame.inegi.org.mx/default.aspx>

<http://www.inegi.org.mx/est/contenidos/proyectos/cn/pibe/>

<http://www.inegi.org.mx/sistemas/bie/?idserpadre=10200070#D10200070>

http://obligaciones_entidades.hacienda.gob.mx/es/OBLIGACIONES_ENTIDADES/2016

<http://cddiputados.gob.mx/>

<https://capacitateparaeempleo.org/>

Documentos de Trabajo es una serie de investigaciones de análisis de la Fundación Rafael Preciado Hernández, A. C.

Fundación Rafael Preciado Hernández, A.C.

Ángel Urraza No. 812, Col. Del Valle, C.P. 03100, Ciudad de México